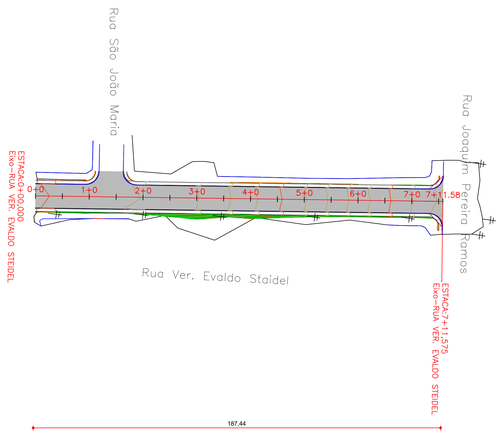

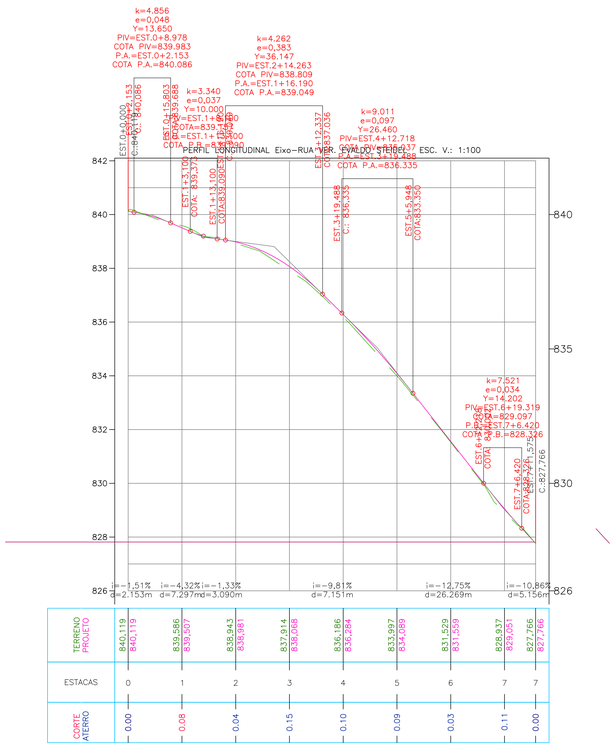

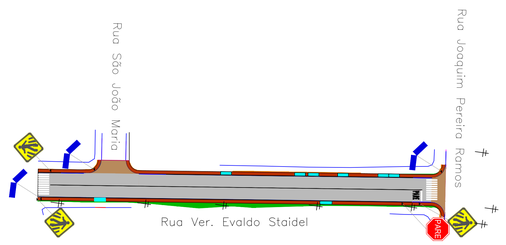

VOLUME TOTAL							
Estaca	Área de Corte (m²)	Área de Aterro (m²)	Volume de Corte (m3)	Volume de Aterro (m3)	Volum. Corte Acum. (m3)	Volum Aterro Acum. (m3)	Volume Líquido (m3)
0+0,00	4,27	0,37	0.00	0,00	0,00	0,00	0,00
1+0,00	4,92	0,39	91.87	7,57	91,87	7,57	84,30
1+0,47	4,90	0,39	2.31	0,18	94,17	7,75	86,42
1+15,20	4,83	0,47	71.67	6,35	165,84	14,10	151,74
2+0,00	3,91	0,60	20.99	2,57	186,84	16,68	170,16
3+0,00	2,40	1,51	63.10	21,16	249,93	37,83	212,10
4+0,00	3,29	1,82	56.82	33,34	306,75	71,17	235,58
5+0,00	3,51	0,87	67.98	26,96	374,73	98,13	276,60
6+0,00	3,98	0,61	74.96	14,89	449,69	113,02	336,67
7+0,00	2,32	0,58	63.04	11,98	512,73	125,00	387,73
7+8,52	3,45	0,41	24.58	4,21	537,31	129,21	408,10
7+11,54	19,73	0,00	34.99	0,61	572,30	129,82	442,48

QUANTITATIVO PAVIMENTAÇÃO

DESCRIÇÃO - RUA VER. EVALDO STEIDEL	ÁREA (m²)	VOLUME (m³)
CONCRETO ASFÁLTICO (CBUQ - FAIXA C)	1.428,35	167,83 t
BASE EM BRITA GRADUADA SIMPLES (BGS)		214,25
SUB-BASE (PEDRA PULMÃO)		495
IMPRIMAÇÃO EM CM-30 (Tx 0,0012 T/m²)		1,86 t
PINTURA DE LIGAÇÃO RR-2C (Tx 0,0004 T/m²)		0,57 t
PASSEIO COM LASTRO DE BRITA (e:3cm)	331,11	9,93
MOVIMENTAÇÃO DE TERRA - CORTE	-	572,30
MOVIMENTAÇÃO DE TERRA - ATERRO	-	129,82
MEIO FIO À IMPLANTAR	306,62 METROS LINEARES	
EXTENSÃO TOTAL DA VIA	202,09 METROS	

QUANTITATIVO SINALIZAÇÃO

DESCRIÇÃO	QUANT.
PLACA DE PASSAGEM SINALIZADA DE PEDESTRE A-32b	02 UN.
PLACA DE SIGA EM FRENTE R-26	0 UN.
PLACA DE DUPLO SENTIDO DE CIRCULAÇÃO R-28	0 UN.
PLACA DE VELOCIDADE MÁXIMA PERMITIDA R-19	0 UN.
PLACA DE PARADA OBRIGATÓRIA R-1	01 UN.
PLACA INFORMATIVA DE LOGRADOURO (60x30cm)	06 UN.
PINTURA DA DESCRIÇÃO PARE (H = 1,60m)	3,52 m²
PINTURA DE SETA INDICATIVA - PEM (H = 5,00m)	0,00 m²
PINTURA DE FAIXA DE PEDESTRE TIPO FTP-1	32,00 m²
LINHAS DE RETENÇÃO LRE	6,72 m²
LINHA SIMPLES CONTÍNUA LFO-1	50,71m²
LINHA SIMPLES SECCIONADA LFO-2	0,00 m²
LINHA DE CANALIZAÇÃO - LCA	0,00 m²
ZEBRADO DE PREENCHIMENTO DE ÁREA - ZPA	0,00 m²
LINHA DE BORDO	30,66 m²
PINTURA DE MEIO FIO - MFCO 5	79,59 m²

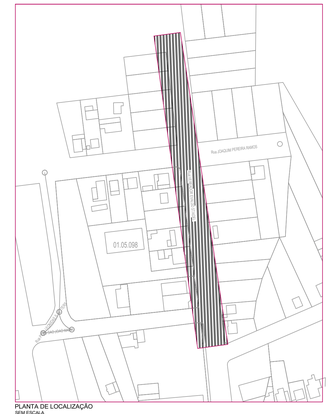

PLANTA DE LOCALIZAÇÃO
SEM ESCALA

LEGENDA PAVIMENTAÇÃO

- PASSEIO COM LASTRO DE BRITA
- PAVIMENTAÇÃO EM CBUQ À EXECUTAR
- VIA NÃO PAVIMENTADA
- PAVIMENTAÇÃO EM CBUQ EXISTENTE
- PAVIMENTAÇÃO EM BLOCO DE CONCRETO INTERTRAVADO EXISTENTE
- MEIO FIO A IMPLANTAR
- ALINHAMENTO PREDIAL
- ÁREA DE CORTE
- ÁREA DE ATERRO
- ÁREA SEM INTERVENÇÃO

LEGENDA SINALIZAÇÃO

- PLACA DE VELOCIDADE MÁXIMA PERMITIDA R-19
- PLACA DE SIGA EM FRENTE R-26
- PLACA DE SENTIDO DUPLO R-28
- PLACA DE PARADA OBRIGATÓRIA R-1
- PLACA DE PASSAGEM SINALIZADA DE PEDESTRE A-32b
- PLACA DE ESTREITAMENTO DE VIA AO CENTRO A-21a
- PLACA INFORMATIVA DE LOGRADOURO (60x30cm)
- INDICAÇÃO DE POSTE EXISTENTE

OBRA:
PROJETO DE PAVIMENTAÇÃO, DRENAGEM E SINALIZAÇÃO DA RUA BEN. CLARA BANNACH RIBOVSKI, MAFRA/SC

PROPRIETÁRIO
PREFEITURA MUNICIPAL DE MAFRA

CPF / CNPJ
83.102.509/0001-72

ENDEREÇO
AVENIDA PREF. FREDERICO HEYSE, 1386

CIDADE: MAFRA | ESTADO: SC | TELEFONE: **(47) 3641-4000**

PREFEITURA MUNICIPAL DE MAFRA
83.102.509/0001-72

PROJETO DE PAVIMENTAÇÃO
RUA VER. EVALDO STEIDEL, MAFRA/SC

CONTEÚDO
PROJETO GEOMÉTRICO
PROJETO DE SINALIZAÇÃO
TABELA MOVIMENTAÇÃO DE TERRA

LEVANTAMENTO TOPOGRÁFICO
Eng. Antonio Carlos Kuhl Jr., Gutemberg Pereira dos Santos e Valdecir Jaroszevski

DESENHO
AMPLANORTE

ARQUIVO DIGITAL
CORREIOS_VER_EVALDO_PREF.dwg

RESPONSÁVEL TÉCNICO

RESPONSÁVEL TÉCNICO

ART

ESCALA
INDICADA

DATA
DEZ/2025

PRANCHA
01/03

Prefeitura de **Mafra**

FOLHA A2